

Lignes urbaines

Tram et LIANES
Semaine + Soirée + Dimanche

Tram

T1	Hauts du Chazal	Chazezeule
T2	Hauts du Chazal	Gare Viotte

LIANES (Ligne À Niveau Elevé de Service)

Le diagramme illustre la ligne de bus L6 avec ses arrêts et ses trajets :

- L3** : Pôle Temis → Centre-ville 8 Septembre
- L4** : Châteaufarine → Pôle Orchamps
- L5** : St Claude → Bregille
- L6** : Founottes → Pôle Temis → Pôle Orchamps

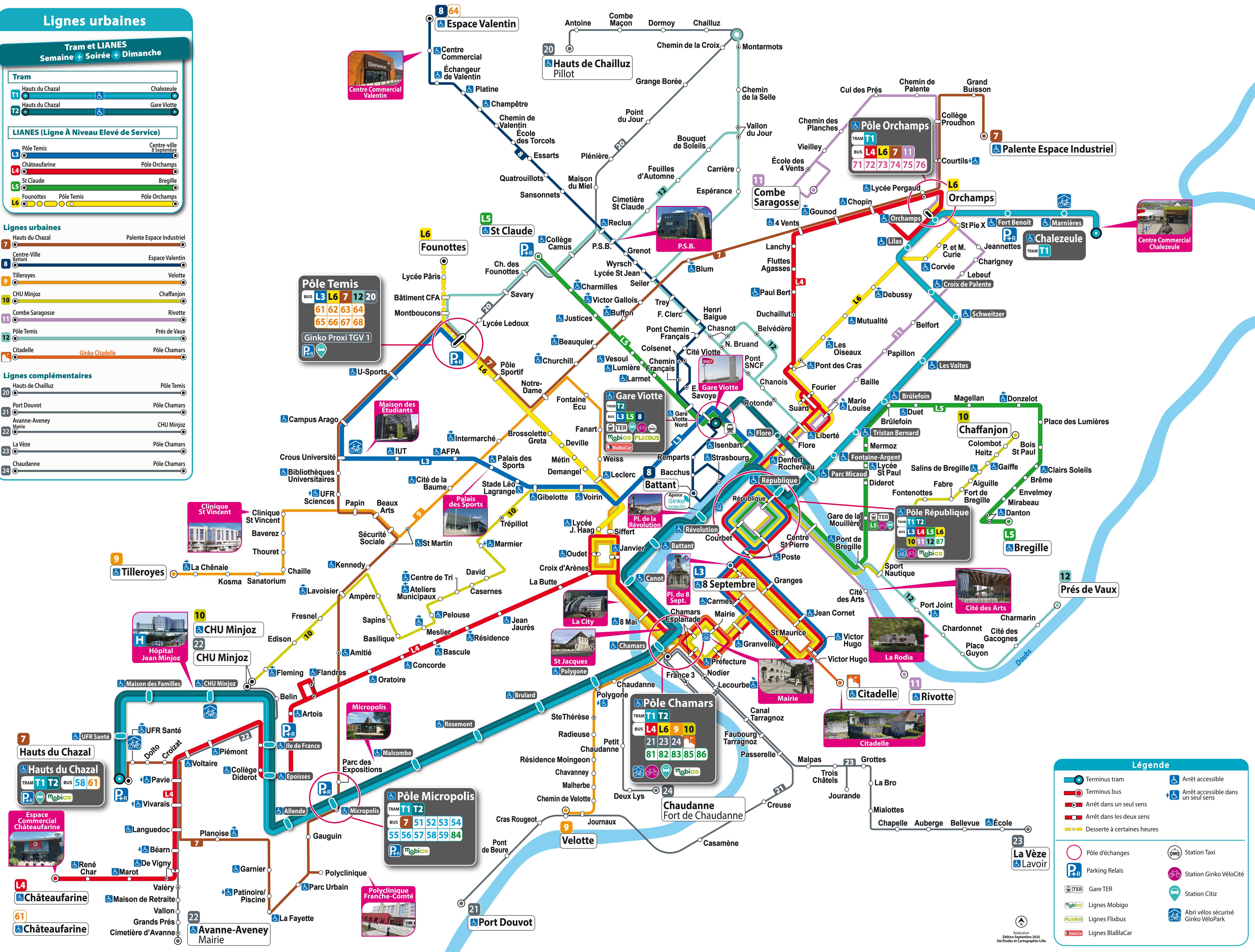
Lignes urbaines

Diagramme à l'échelle 1:100 000 montrant la desserte des communes de la communauté de communes de la Vallée de la Vienne par la ligne de bus à haut niveau de service. Les communes sont classées par ordre de desserte :
















- 7 Hauts du Chazal
- 8 Centre-Ville Bataint
- 9 Tilleroyes
- 10 CHU Minjot
- 11 Combe Saragosse
- 12 Pôle Temis
- Citadelle
- Palente Espace Industriel
- Espace Valentin
- Velotte
- Chaffanjon
- Rivotte
- Prés de Vaux
- Pôle Chamars

Lignes complémentaires

20	Hauts de Chailluz	Pôle Temis
21	Port Douvot	Pôle Chamars
22	Avanne-Aveney Mairie	CHU Minjoz
23	La Vèze	Pôle Chamars
24	Chaudanne	Pôle Chamars



Légende

- | | | | |
|---|-----------------------------|---|------------------------------------|
|  | Terminus tram |  | Arrêt accessible |
|  | Terminus bus |  | Arrêt accessible dans un seul sens |
|  | Arrêt dans un seul sens | | |
|  | Arrêt dans les deux sens | | |
|  | Desserte à certaines heures | | |
-
- | | | | |
|---|------------------|---|--|
|  | Pôle d'échanges |  | Station Taxi |
|  | Parking Relais |  | Station Ginko VéloCité |
|  | Gare TER |  | Station Citiz |
|  | Lignes Mobigo | | |
|  | Lignes Flixbus |  | Abri vélos sécurisés
Ginko VéloPark |
|  | Lignes BlaBlaCar | | |